


Legende

- - - - - Weg für den Alltagsradverkehr
- Bundesautobahn mit Bezeichnung
- Bundesstraße mit Bezeichnung
- Staatsstraße mit Bezeichnung
- Kreisstraße mit Bezeichnung

- AUGSBURG Gemeindegrenze
- Landeseigene Landeseigene
- Landeseigene Landeseigene
- Gemeindegrenze

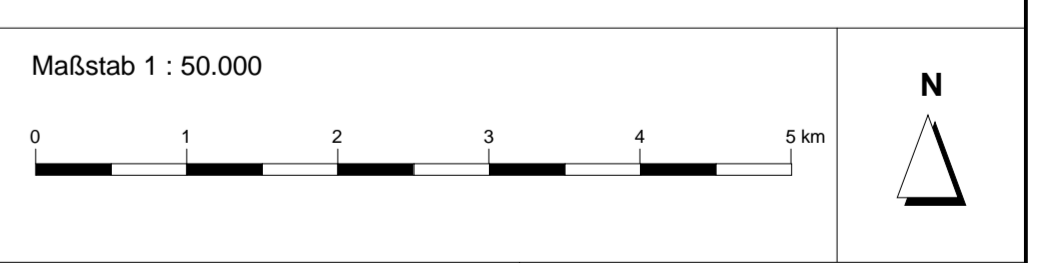
Bayerisches Staatsministerium für
Wohnen, Bau und Verkehr



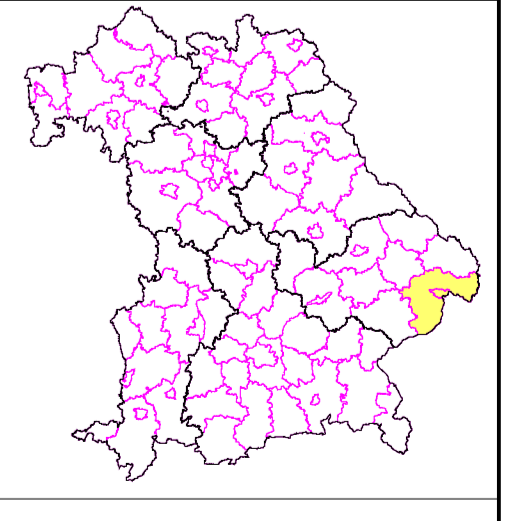
Zentralstelle für Informationssysteme

Landkreis Passau
Staatliches Bauamt Passau
(Niederbayern)

Maßstab 1 : 50.000



Quellen:
 - GeoDaten: 2018 Bayerische Vermessungsverwaltung www.geodaten.bayern.de
 - Fachkassen: Bayerisches Staatsministerium für Wohnen, Bau und Verkehr www.bayern.de



**Wege für den Alltagsradverkehr
entlang von Bundes- und Staatsstraßen**
Erstellungsdatum: 22.08.2018

Herstellung: Bayerisches Staatsministerium für Wohnen, Bau und Verkehr
Plan: Josef Strauß-Ring 4, 80333 München
Bearbeitung: Zentralstelle für Informationssysteme bei der Auslandsdirektion Südbayern
Geodaten: 1:1, 80333 München